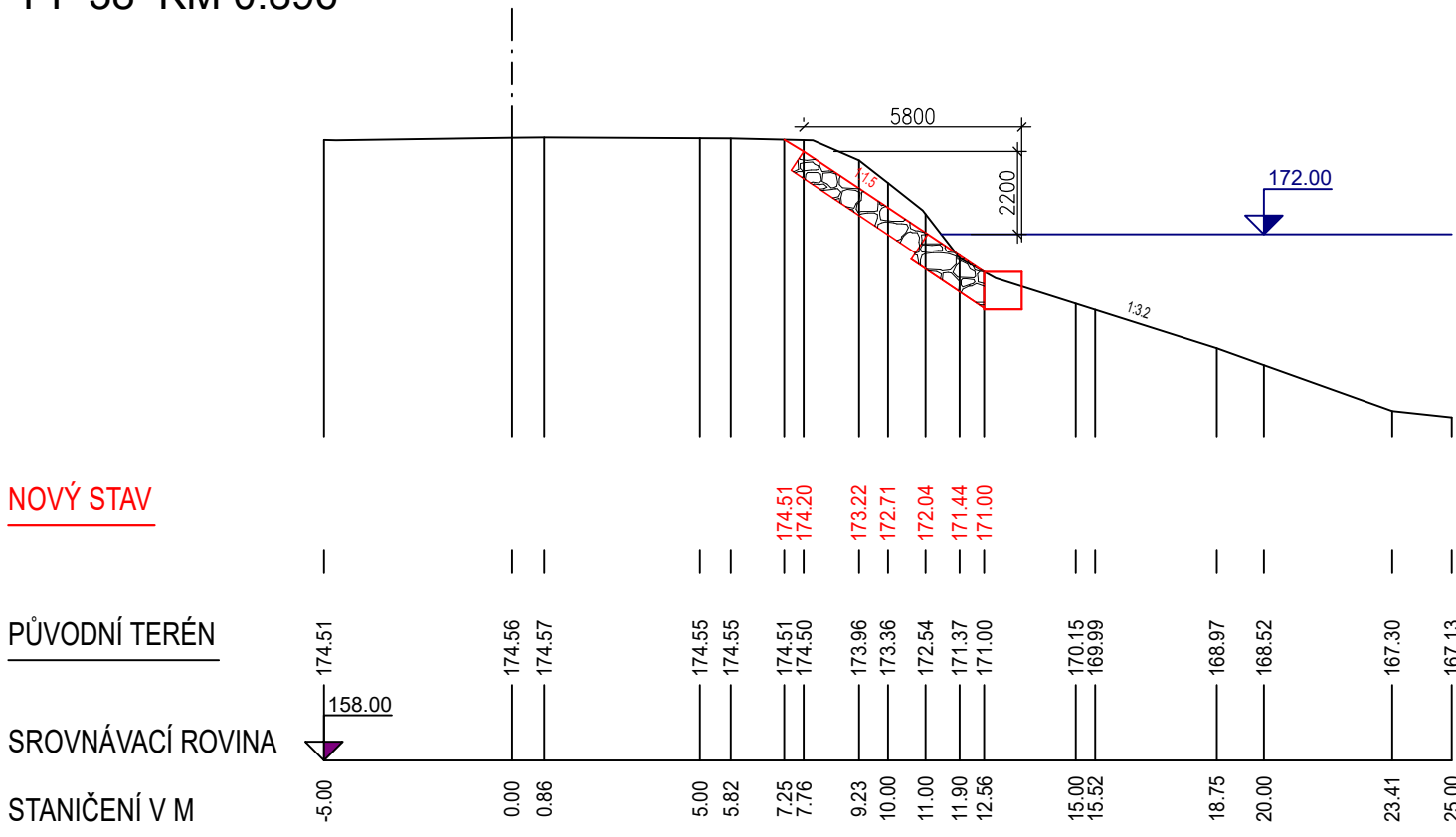
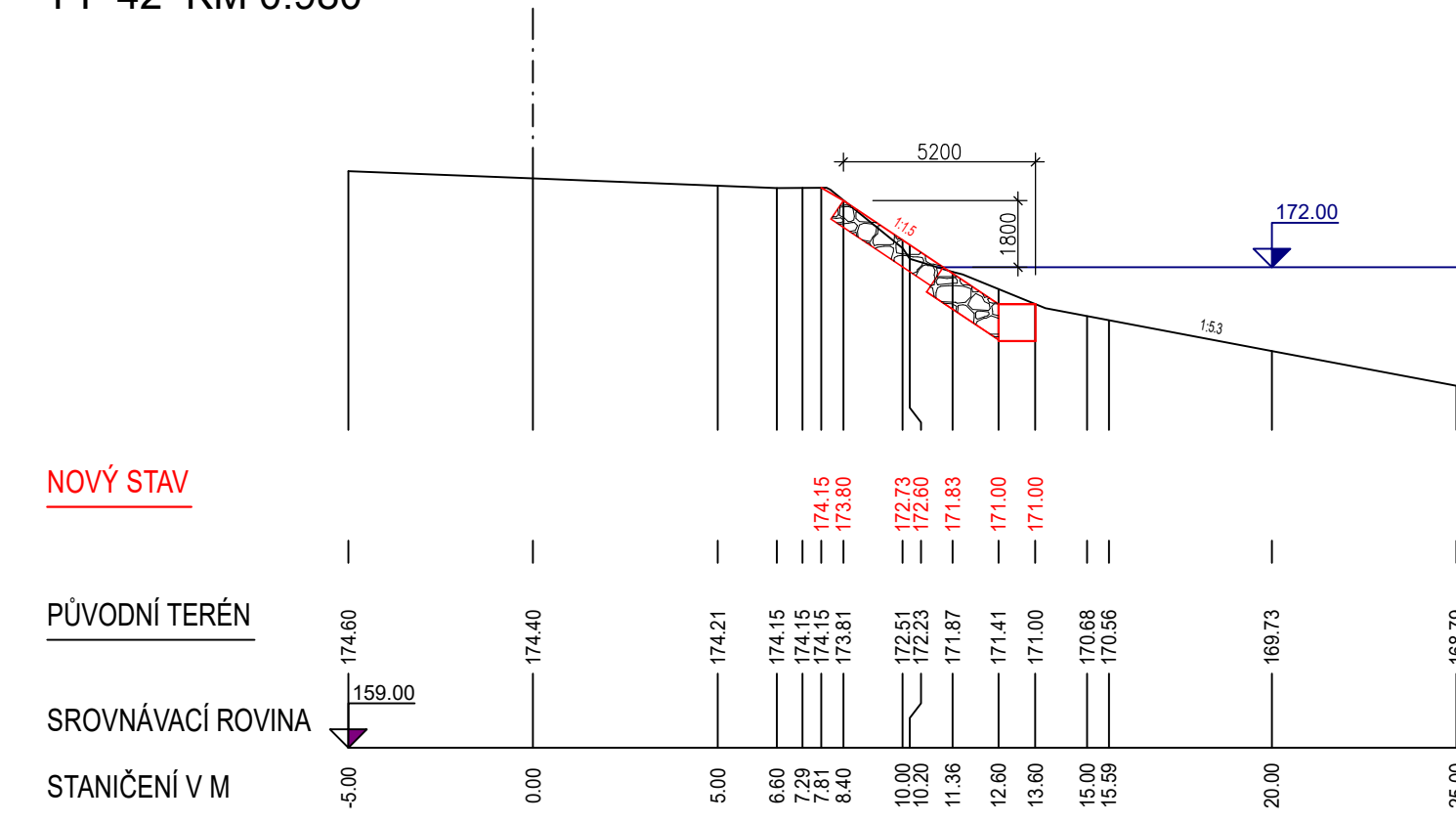


PŘÍČNÉ ŘEZY - SO-04  
PF 38, KM 0.896 - PF 52, KM 1.295  
M 1:200/200

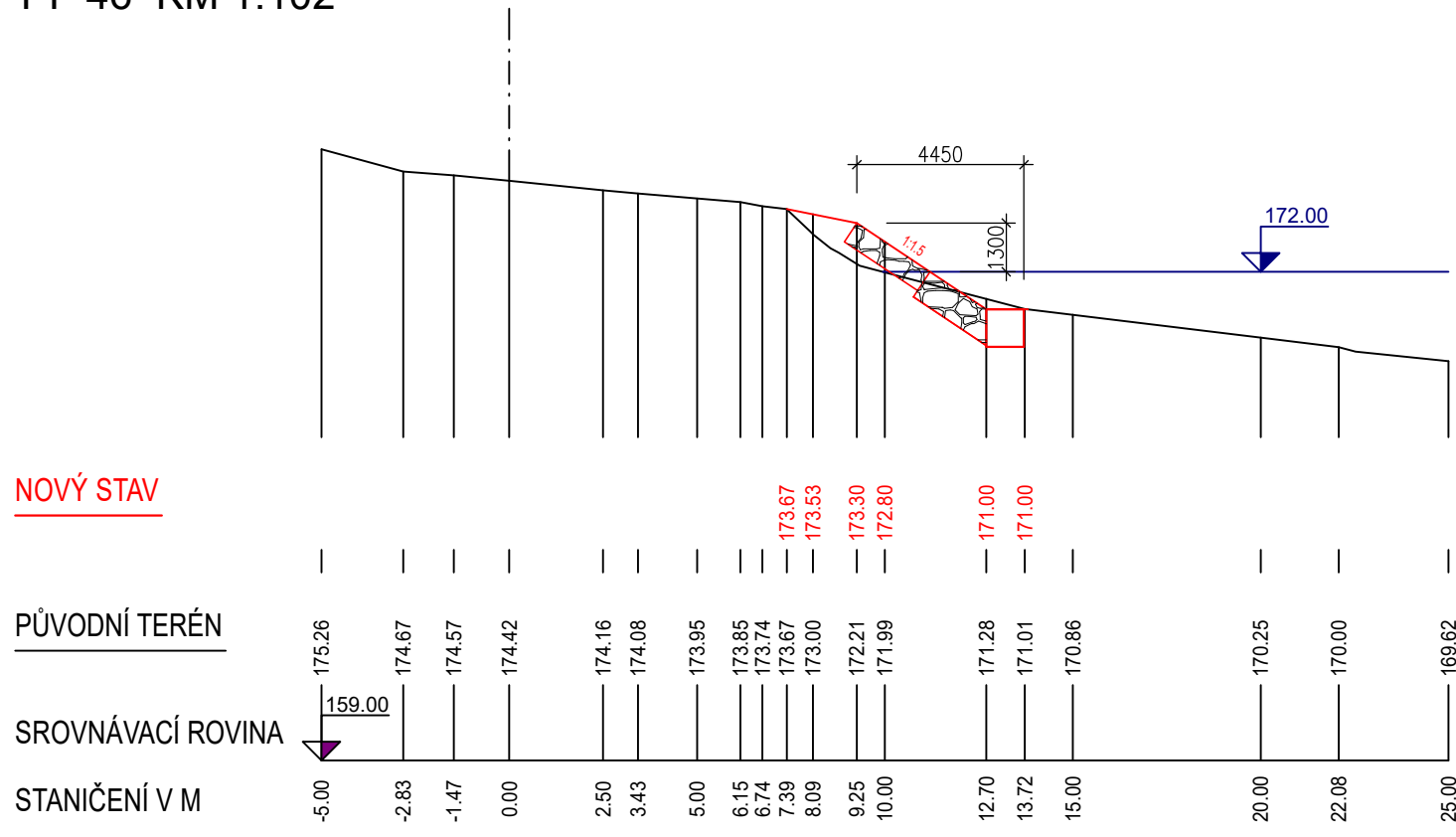
PF 38 KM 0.896



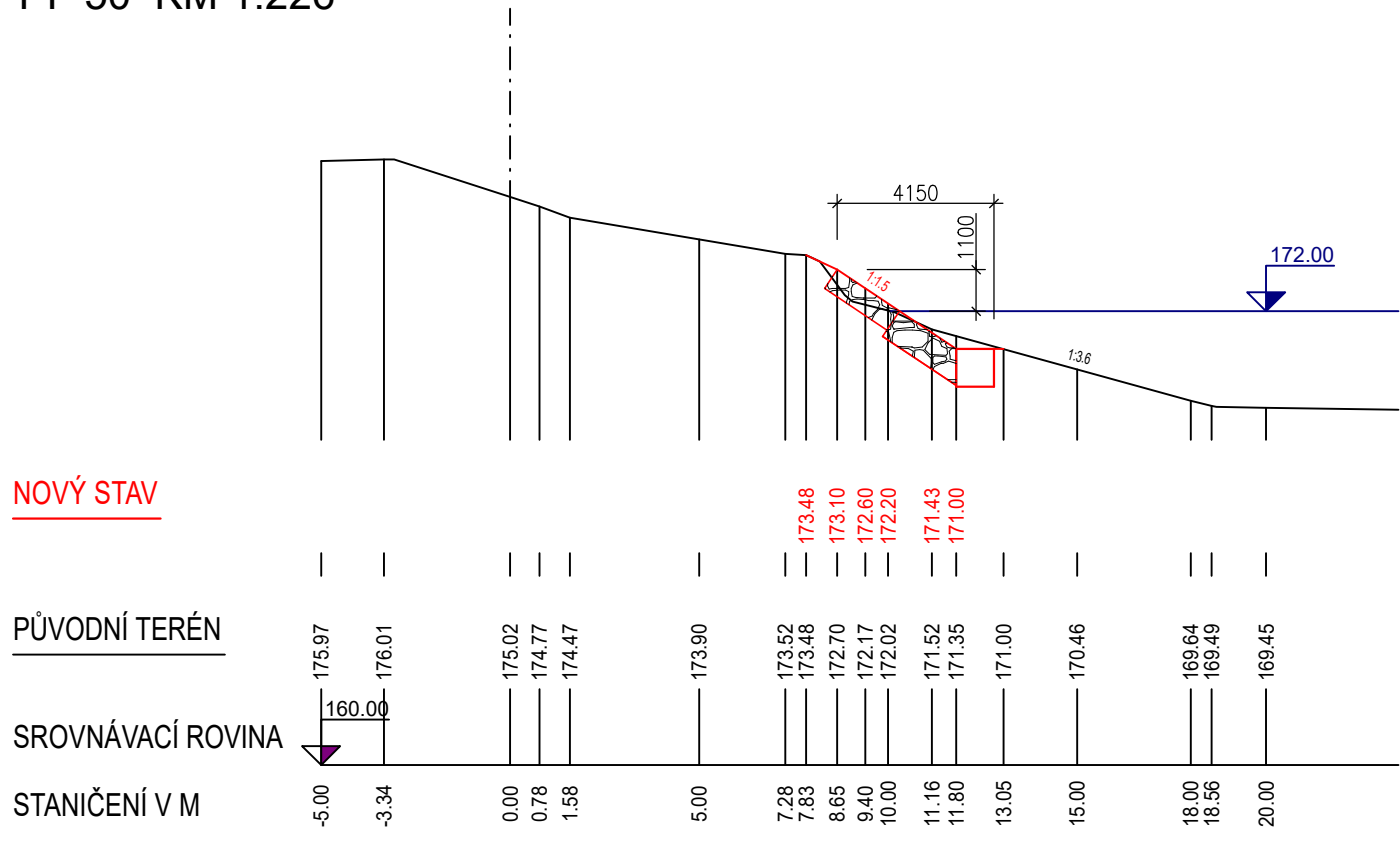
PF 42 KM 0.980



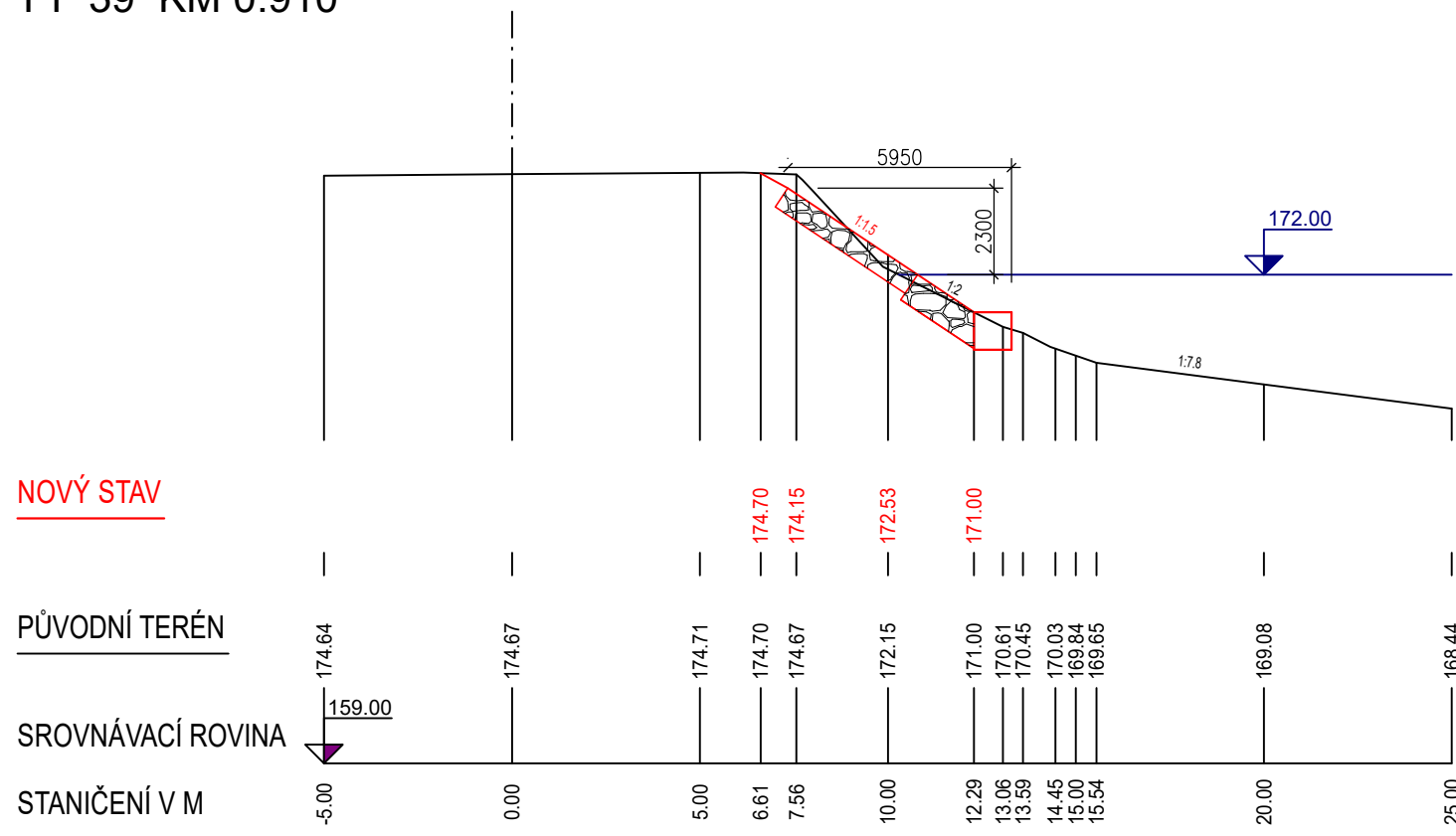
PF 46 KM 1.102



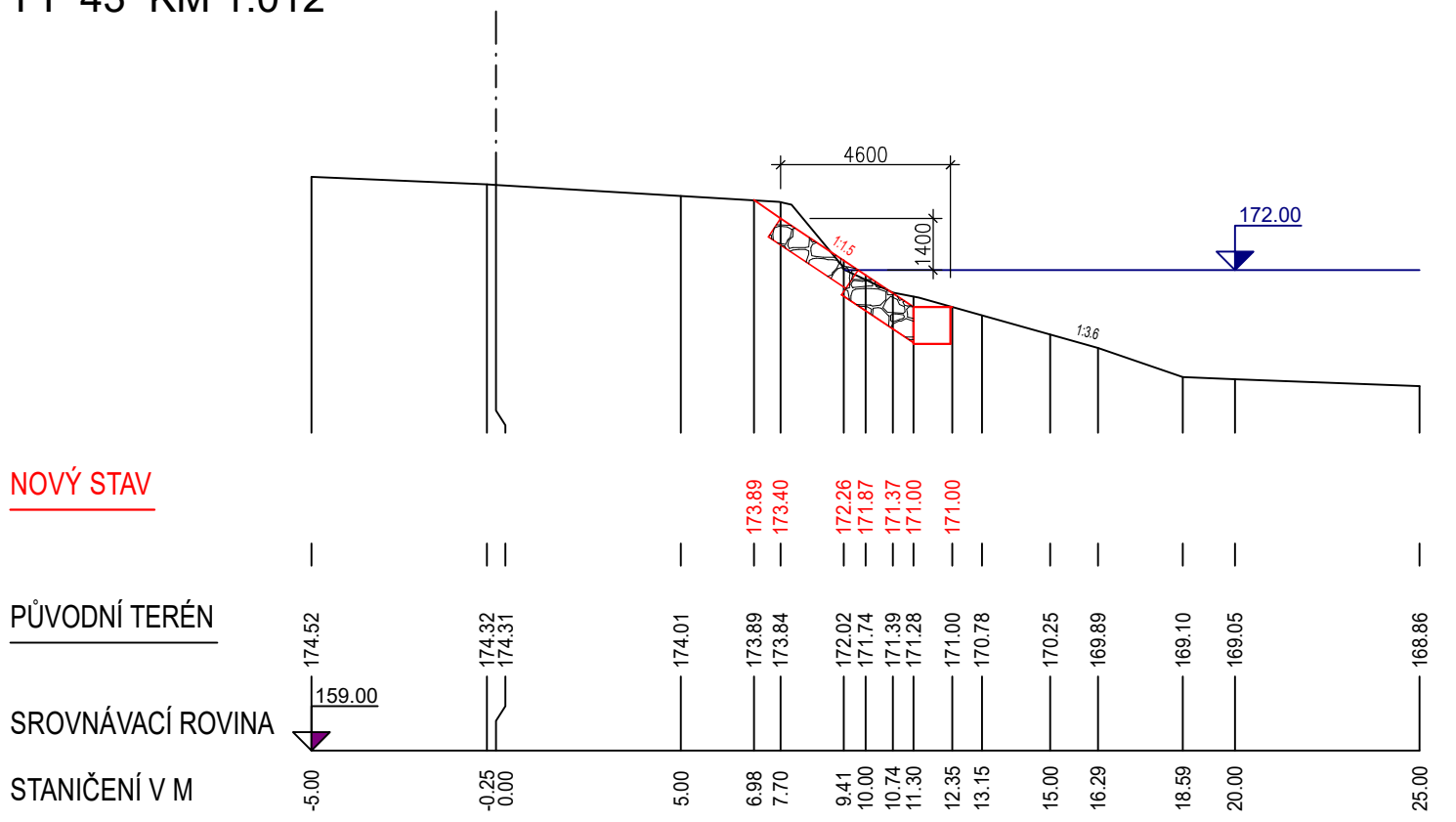
PF 50 KM 1.226



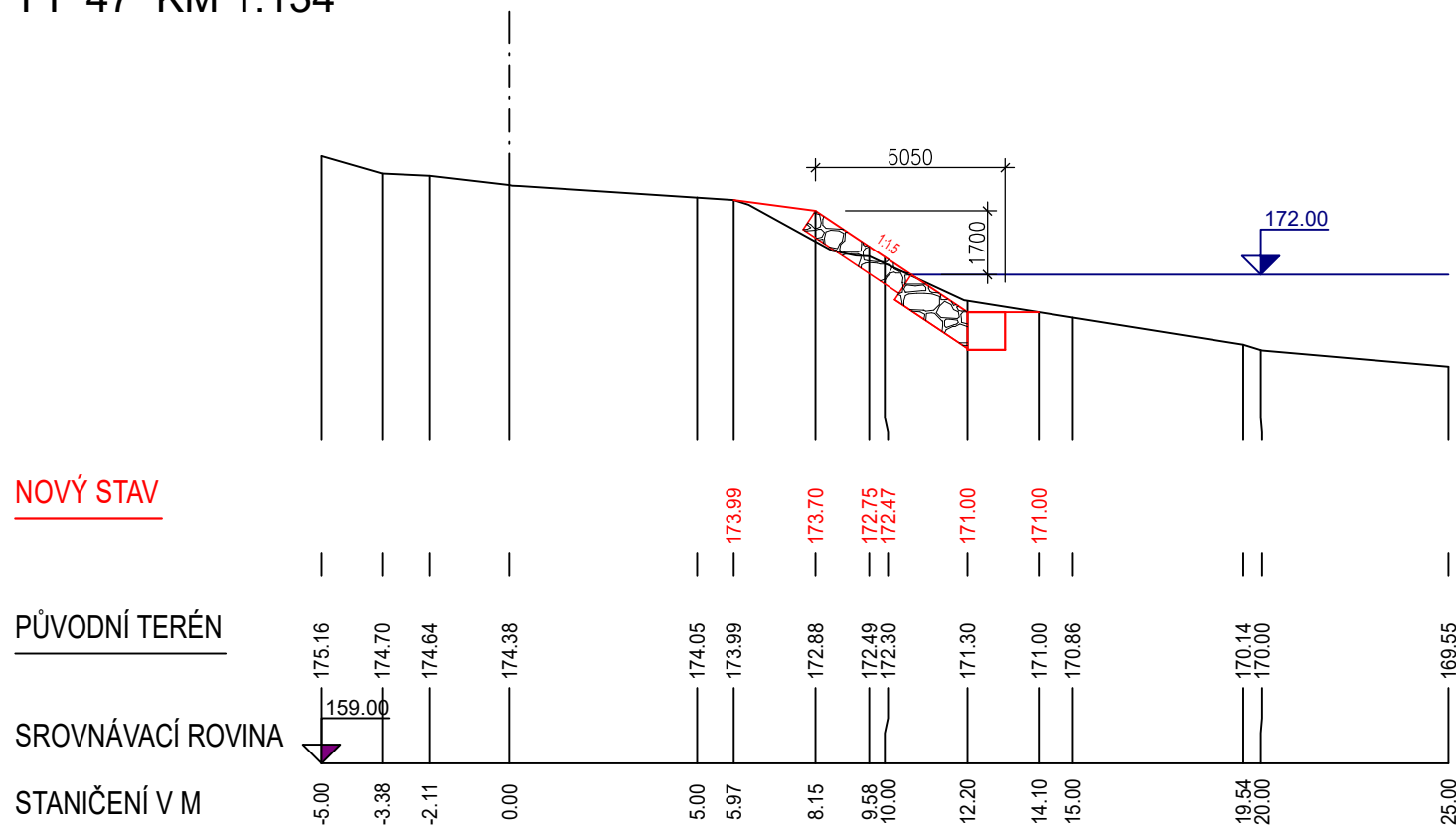
PF 39 KM 0.910



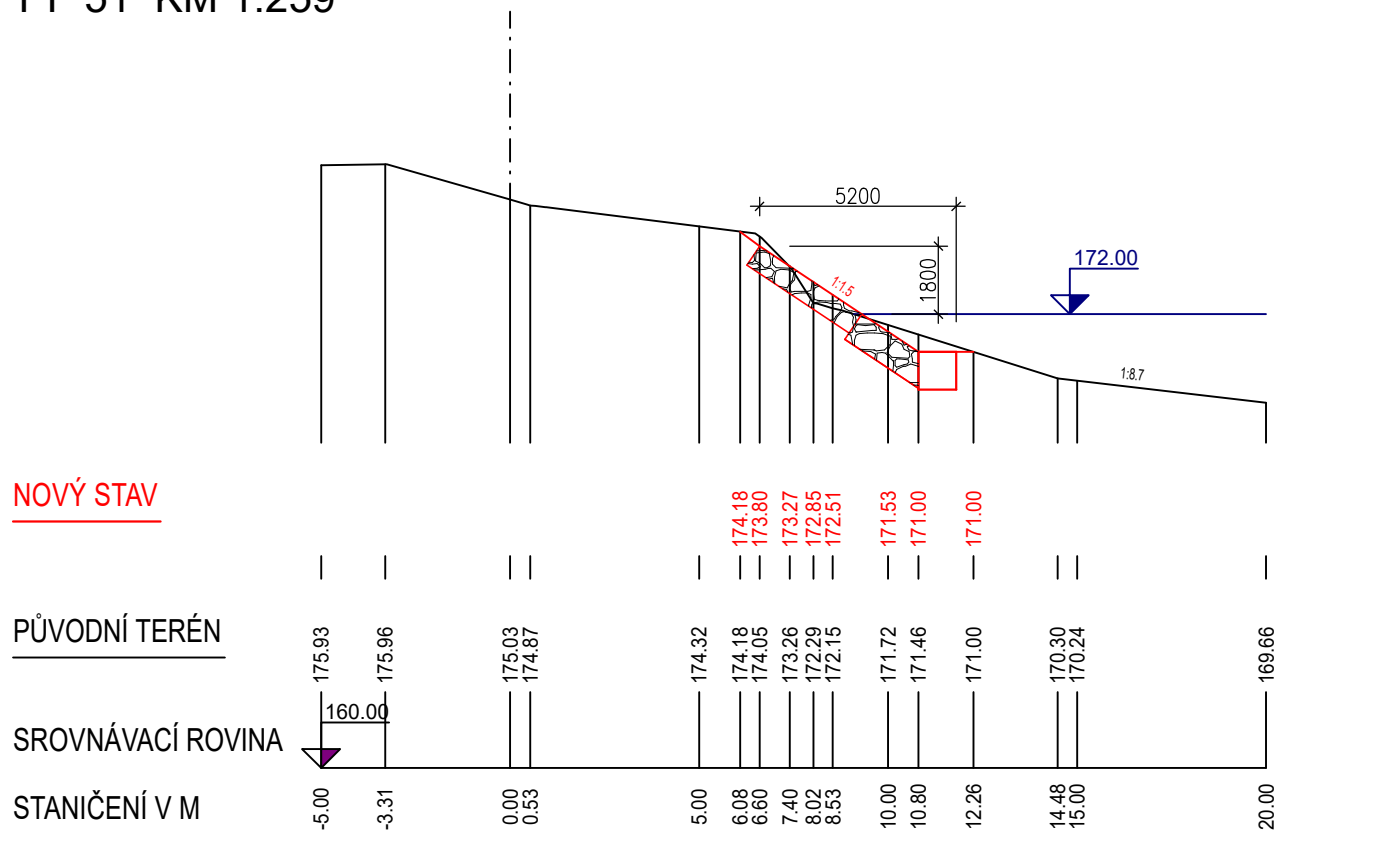
PF 43 KM 1.012



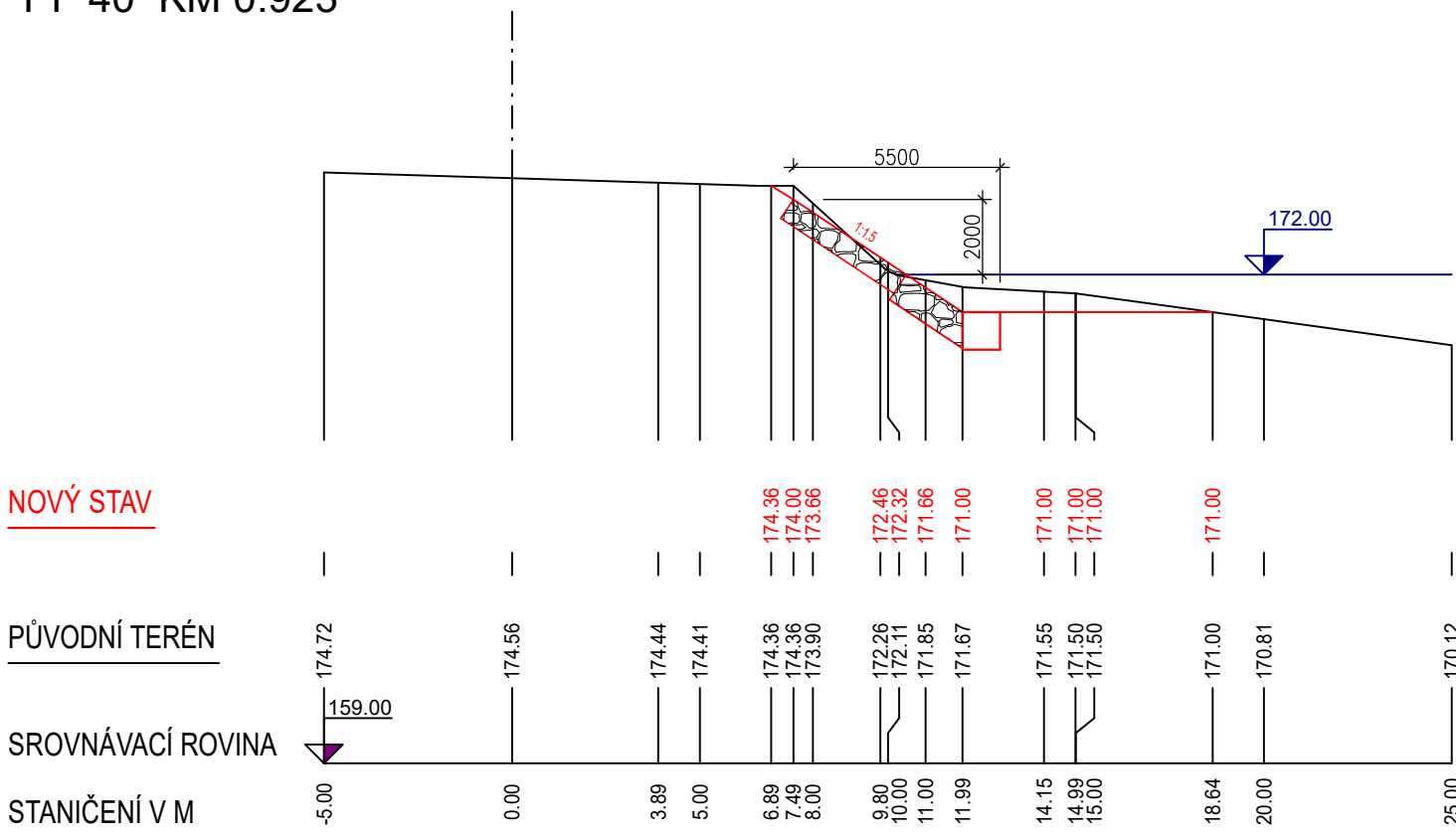
PF 47 KM 1.134



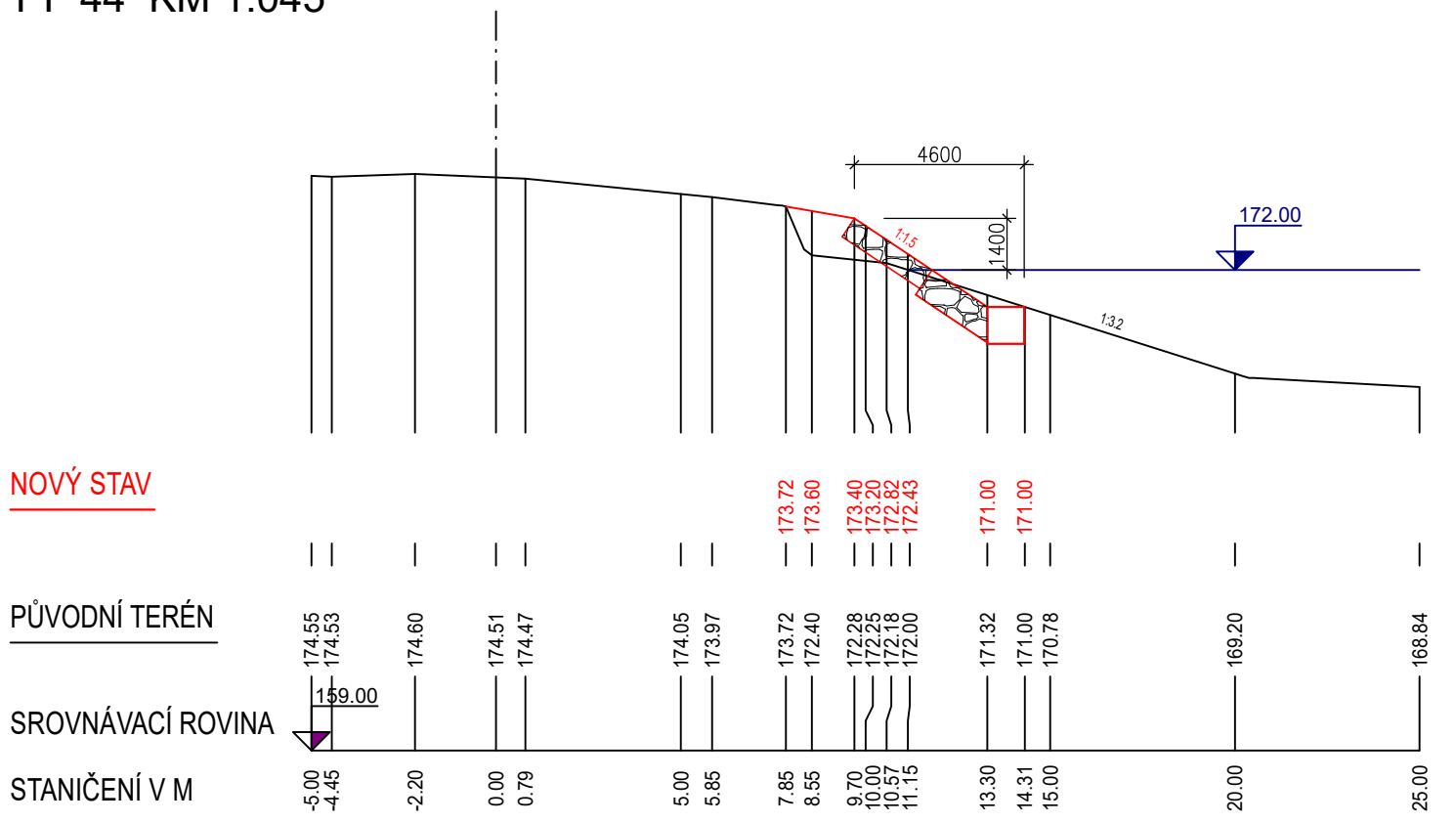
PF 51 KM 1.259



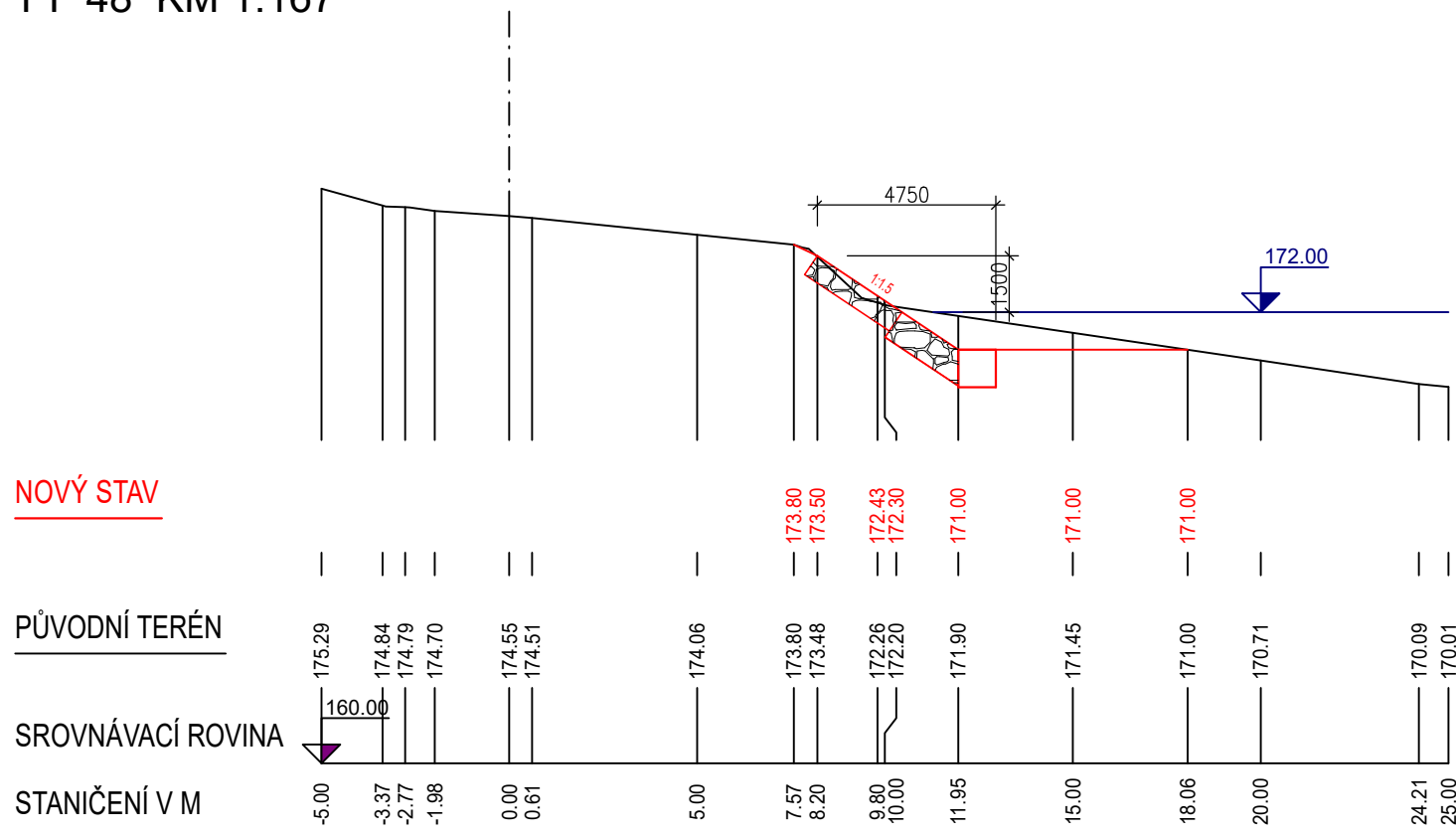
PF 40 KM 0.923



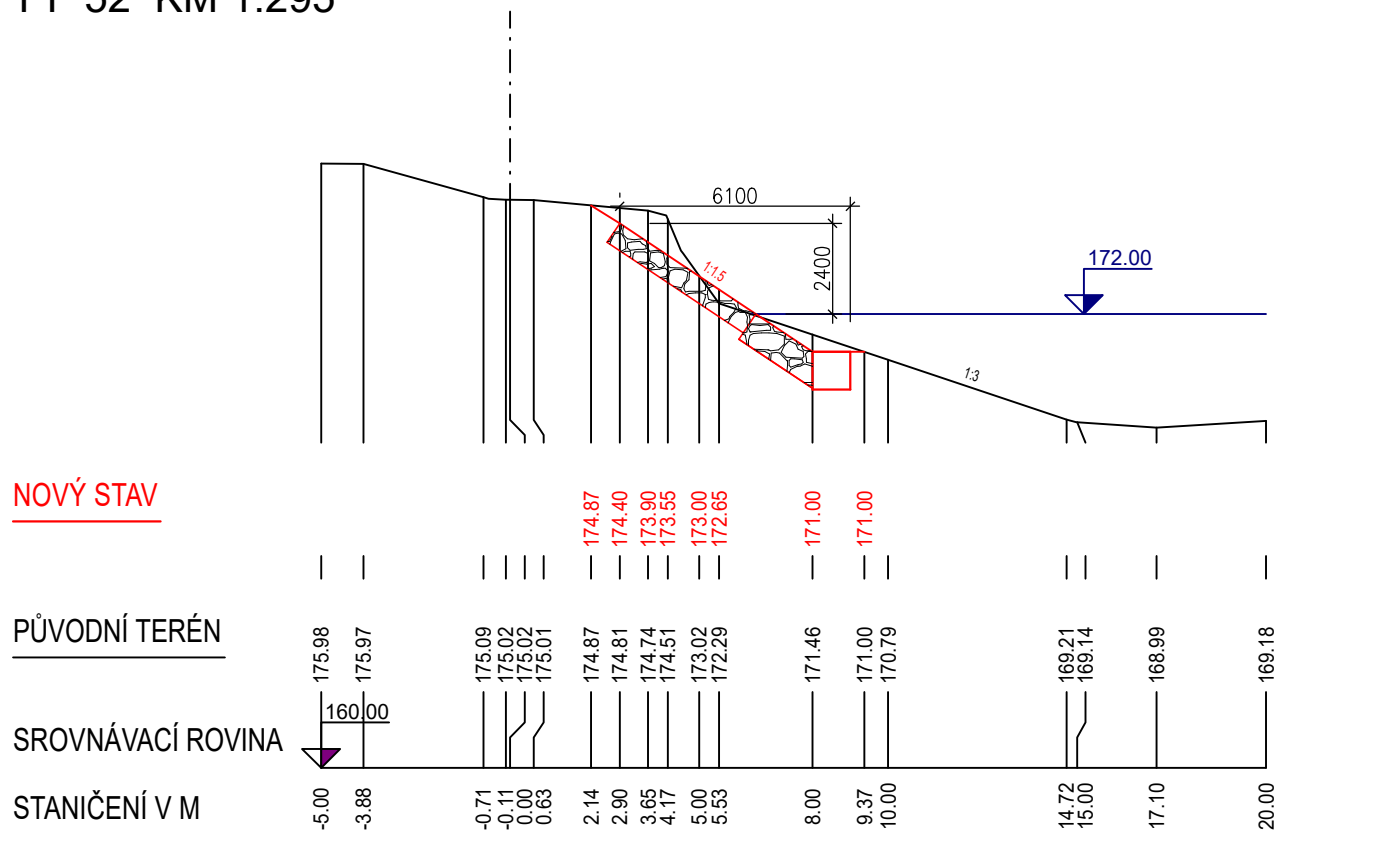
PF 44 KM 1.045



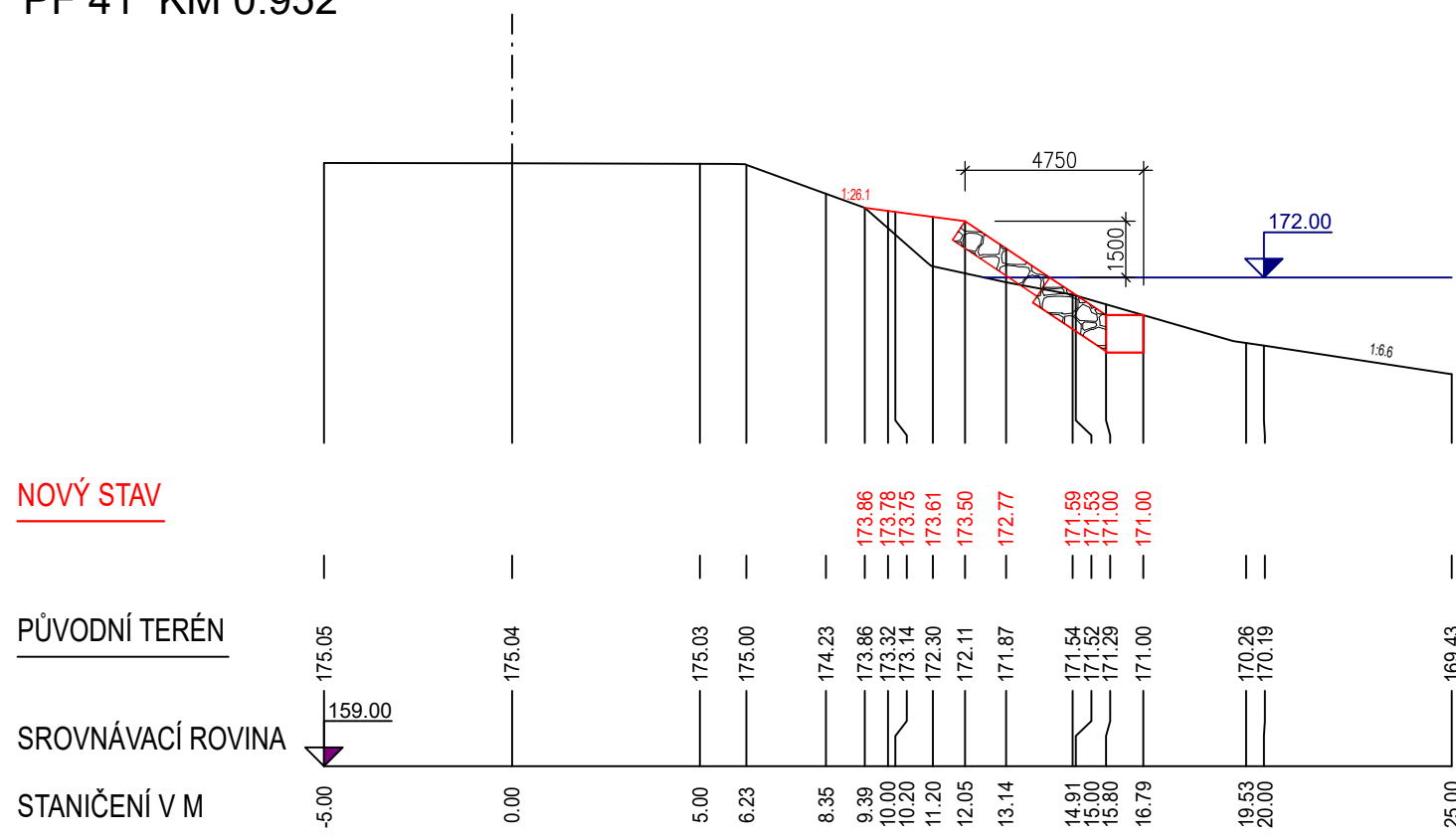
PF 48 KM 1.167



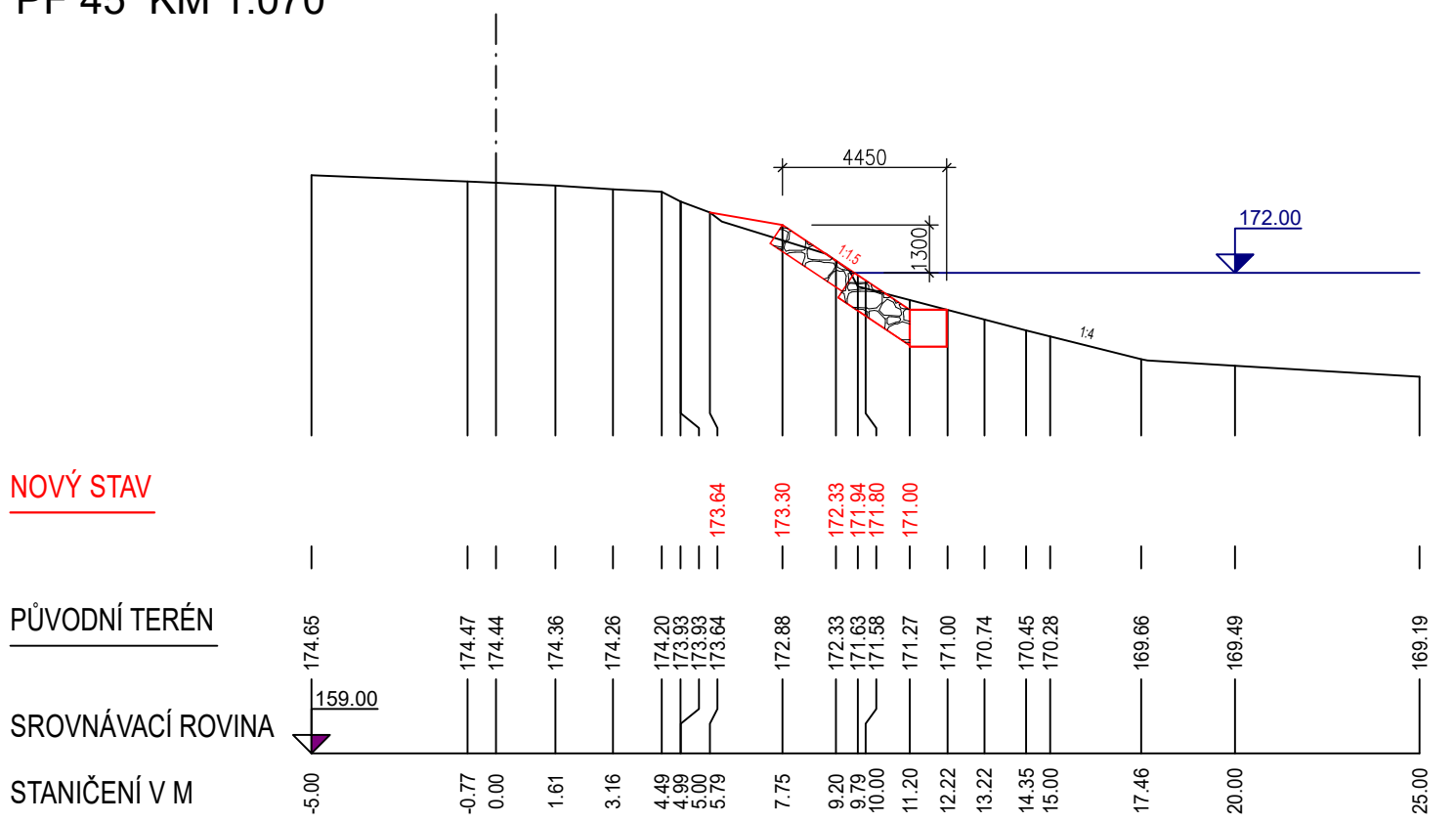
PF 52 KM 1.295



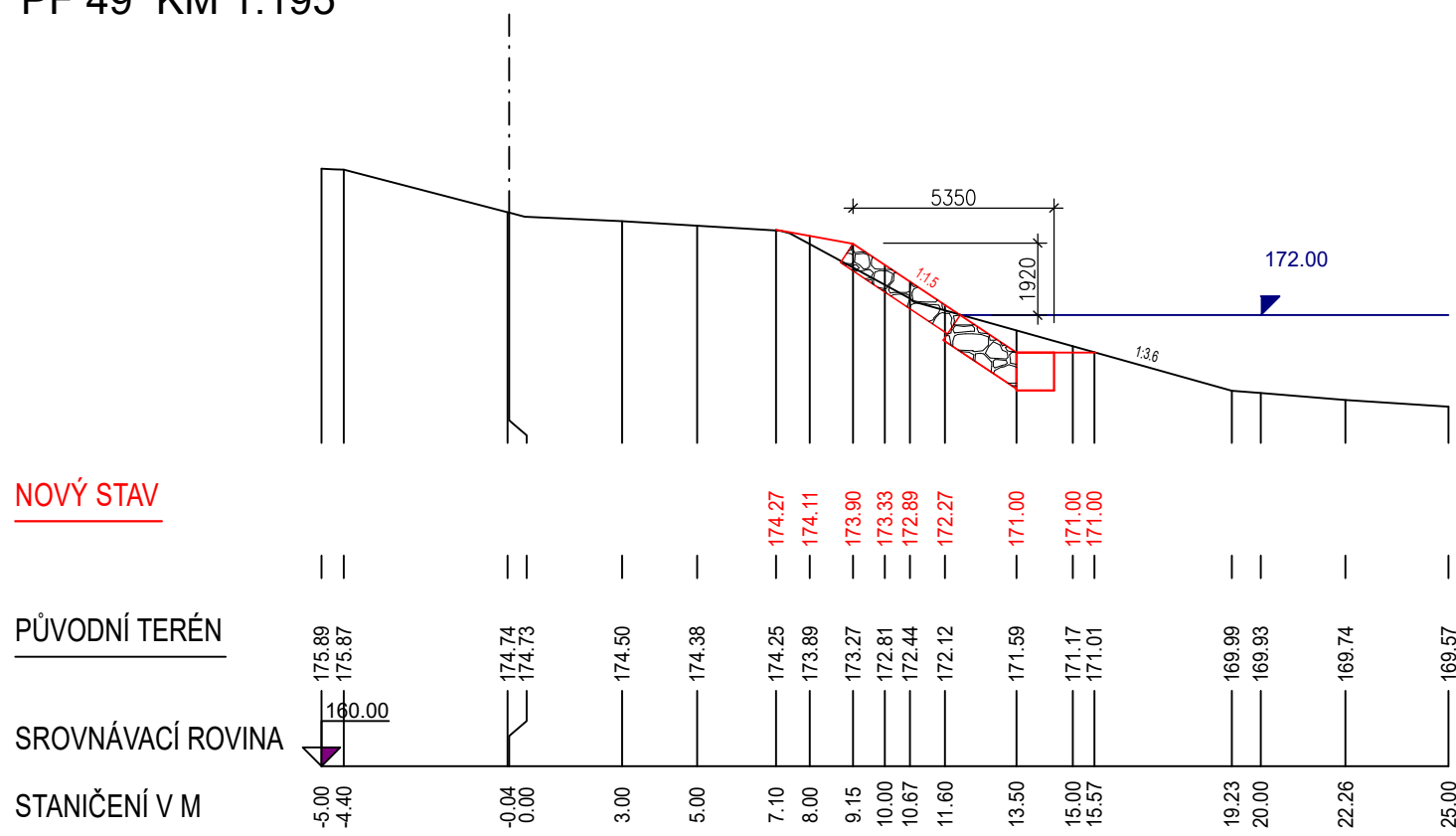
PF 41 KM 0.952



PF 45 KM 1.070



PF 49 KM 1.195



- LEGENDA
- UPRÁVENÝ TERÉN
  - PŮVODNÍ TERÉN
  - PROVOZNÍ HLADINA
  - OPEVNĚNÍ Z LK

VÝŠKOVÝ SYSTÉM: BPV		SOUPADNÝ SYSTÉM: S - JTSK	
KAT. ÚZEMÍ:	OSTROŽSKÉ PŘEDMĚSTÍ	<b>VZDINVEST</b> Kpt. Nálepky 2332, Paudalnice, 530 02 ProjeKtoř a inVEstiční činnost	PŘEKTANT: ING. BASOVNÍK VED.PROJEKTANT: ING. DVORÁK STUPEŇ PD: DSP+DPS MĚŘÍTKO: 1:200/200 DATUM: 03/2021
OKRES:	UHERSKÉ HRADIŠTĚ		
KRAJ:	ZLINSKÝ		
INVESTOR:	POVOŘÍ MORAVY		
AKCE:	MORAVA, UHERSKÝ OSTROH – OPRAVA LB NÁTRŽÍ Ř. KM 134,600 – 135,900	PŘÍLOHA Č.:	D.6
OBSAH:	PŘÍČNÉ ŘEZY - SO-04 PF 38, KM 0.896 - PF 52, KM 1.295		